

Maaüksuse asukoht

Maakond Pärnu maakond	Vald / linn Saarde vald	Metskond Pärnumaa
Kinnistu number	Kinnistu nimetus	

Number	Esitamise kp	Katastritunnus	Kvartal	Eraldis	Pindala (ha)	Tööliik	Maht (tm)	Otsuse kp	Otsus	Kehtiv kuni
50000652843	29.09.2023	71101:003:0115	KP346	3	2.00	lageraie	246	29.09.2023	JAH	28.09.2024

Registreerimisest keeldumise põhjused/soovitused/täiendavad tingimused

Metsateatis nr **50000652843**, katastritunnus 71101:003:0115, kvartal KP346, eraldis nr 3.

Lugupeetud metsateatise esitaja.

Hoiatame, et kavandatud raieala kattub objektiga: Ranna või kalda veekaitsevöönd; Naritsaoja. Veeseaduse § 118 lõike 1 kohaselt on veekaitsevööndi eesmärk vältida veekogu kalda või ranna erosiooni või hajuheidet. Tulenevalt veeseaduse § 119 punktist 2 ning keskkonnaministri 11.08.2017 määruse nr 28 § 4 lõikest 2 tuleb raietööde tegemisel järgida järgmiseid tingimusi ja soovitusi:

Veekaitsevööndis on keelatud:

1. Uuendusraie, v.a. aegjärgne raie, ning alusmetsa ja põõsarinde eemaldamine;
2. Raidmete jätmise veekaitsevööndisse ja veekogusse;
3. Mootorsõidukitega kallaste kahjustamine, veekogust läbisõitmine ja rööbaste tekitamine.

Kinnitatud uuendusraie metsateatisega on veekaitsevööndis lubatud uuendusraiest erinevad (v.a. aegjärgne raie) õigusaktidega kooskõlas olevad raieviisid.

Soovitused:

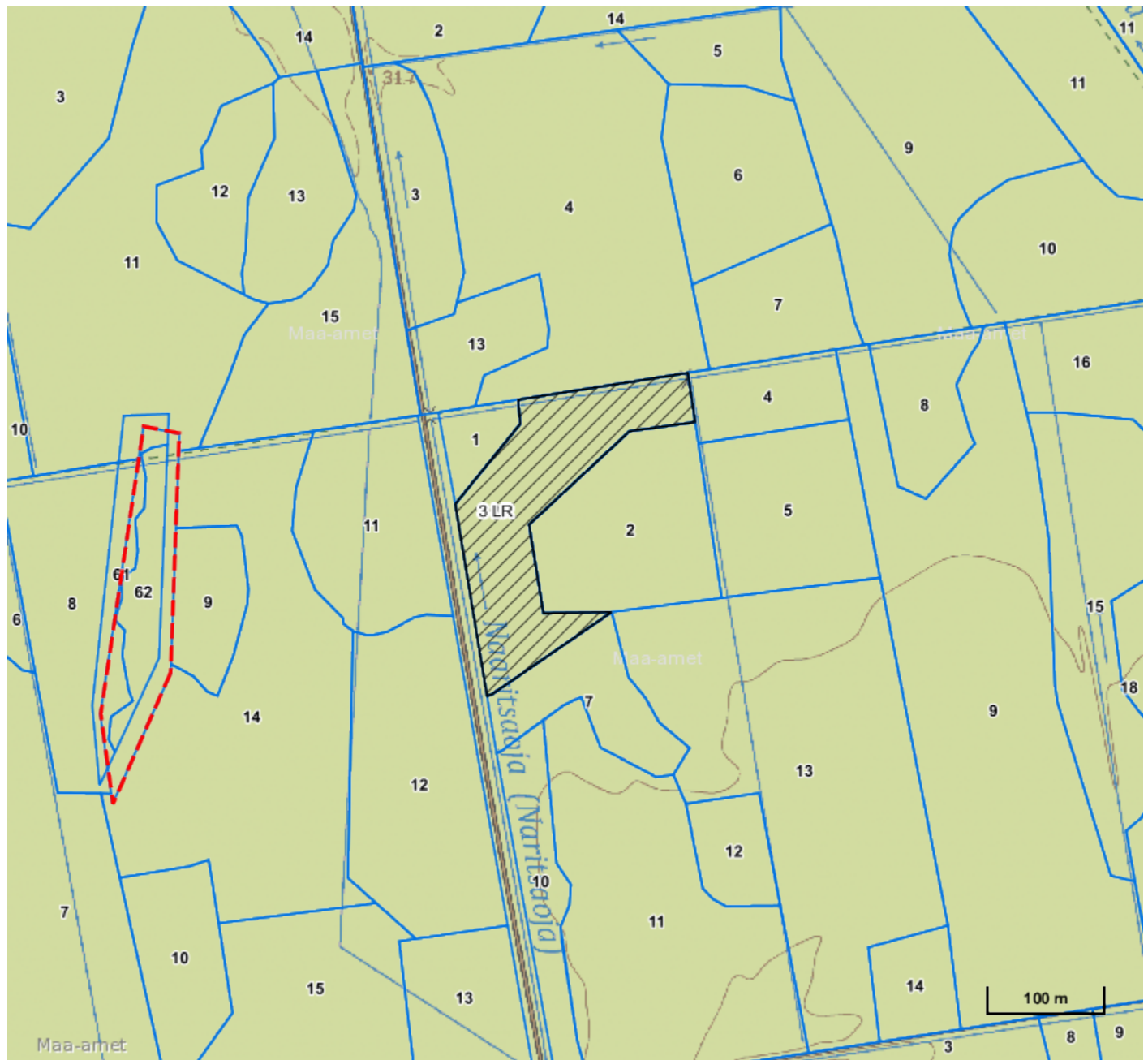
1. Veekaitsevööndis raiuda ennekoike neid surnud ja vigastatud puid, mis võivad vette kukkudes veekogu veevoolu takistada;

Metsateatis vastab Metsaseaduse §41 lg 8¹ nõuetele. Otsust on võimalik vaidlustada 30 päeva jooksul teatavaks tegemisest arvates, esitades vaide Keskkonnaametile haldusmenetluse seaduses sätestatud korras või kaebuse halduskohtusse halduskohtumenetluse seadustikus sätestatud korras.

Looduskaitseaduse (LKS §55 lg 6¹) alusel on keelatud looduslikult esinevate lindude tahtlik häirimine, eriti pesitsemise ja poegade üleskasvatamise ajal. Lindude pesitsemise tipaeg on aprilli keskpaigast suve keskpaigani. Lindude asustustihedus on reeglina kõrgem segametsades (laane-, salu- ja soovikumetsades) ning kasvab metsa vanuse tõustes.






Aitäh, et aitad hoida loodust ja elurikkust.

Katastritunnus 71101:003:0115 Kvartal KP346



Legend

1:5000

Kaardikiht	
	Põhikaart: Maa-amet 17.11.2023
	Metsaregister: Eraldised 17.11.2023
	Maa-amet: Katastriüksused 17.11.2023
	Metsaregister: Metsateatised 17.11.2023
	Metsaregister: Metsateatised (EI otsus) 17.11.2023
	Metsaregister: Kahjustusteatised 17.11.2023

Keskkonnaamet
Registrikood 70008658
Narva mnt 7a
15172 Tallinn, Eesti

telefon: 662 5999
e-post: klienditugi@keskkonnaamet.ee
<http://www.keskkonnaamet.ee>